

LEYENDA
 - - - Límite distrital

ESCALA
 1:7.500



MUNICIPALIDAD DE SAN ISIDRO

GERENCIA:
GERENCIA DE DESARROLLO URBANO ECONOMICO

SUBGERENCIA:
SUBGERENCIA DE PLANEAMIENTO URBANO Y CATASTRO

FUENTE DE INFORMACION:
SUBGERENCIA DE PLANEAMIENTO URBANO Y CATASTRO

TITULO:
SISTEMA VIAL METROPOLITANO DE LIMA EN LA JURISDICCION DE SAN ISIDRO

SISTEMA DE COORDENADAS:
 UTM ZONA 18 S - WGS84




FECHA:
 JUNIO, 2022

ESCALA:
 1:7.500

LAMINA:
SV-01

SIMBOLOGÍA

CLASIFICACIÓN

-  INTERSECCION DE VIAS
-  ARTERIAL
-  COLECTORA
-  EXPRESA

NOTA : INFORMACION DEL SISTEMA VIAL METROPOLITANO DE LA JURISDICCION DE SAN ISIDRO DE ACUERDO A LA ORDENANZA 541 - 2001 / MML DE LA MUNICIPALIDAD METROPOLITANA DE

OCEANO PACIFICO

JESUS MARIA

LINCE

LA VICTORIA

MAGDALENA DEL MAR

SAN BORJA

SURQUILLO

MIRAFLORES